



Valsts augu
aizsardzības dienests



VEBINĀRS

**PAR EKOSHĒMU (EKO2_1, EKO4, EKO5)
ATBALSTA SAŅEMŠANAI NEPIECIEŠAMO
INFORMĀCIJU UN DATU IESNIEGŠANAS
IESPĒJĀM**



Trešdien, 2024. gada 16. oktobrī



Plkst. 14.00



Tiešsaistē, VAAD Facebook un Youtube
kontos



Valsts augu
aizsardzības dienests

Ekoshēmām nepieciešamo datu iesniegšanas iespējas

Māris Kliģis

Galvenais eksperts
(IKT jautājumos)

Vebināra darba kārtība

1. Aktualitātes par lauku vēstures aizpildīšanu un iesniegšanu
2. Ekoshēmu prasību izpildei iesniedzamā informācija
3. Jautājumi un atbildes



Kur pildīt lauku vēsturi?



- Saimniecību pārvaldības **sistēmās ar VAAD** sistēmas **integrāciju**:
 - «**GeoFace**» – integrācija veikta
 - «**Mans Lauks**» – integrācija veikta
 - «**eAgronom**» – integrācija aktīvā izstrādē
- Saimniecību pārvaldības sistēmās, kuras izstrādā risinājumu iesniegt VAAD atbilstošu Excel datni:
 - «**NextFarming Office**» (AgTech)
 - «**Agrinavia**»
- LAD EPS pieejamā *MS Excel* datne
- Lauksaimniecībā izmantojamās zemes pārvaldības sistēma – **LIZ PS**



Kā iesniegt lauku vēsturi VAAD?



Saimniecību pārvaldības sistēmās ar VAAD sistēmas integrāciju:

- 1 LIZ PS jāveic** privātās saimniecību pārvaldības sistēmas **pilnvarojums** sūtīt datus VAAD
- 2** Sekot līdzi privātās saimniecību pārvaldības sistēmas iespējām nosūtīt datus VAAD



Kā iesniegt lauku vēsturi, izmantojot ar VAAD integrētu sistēmu?

Lai nodrošinātu drošu datu apmaiņu LIZ PS jāveic atzīme – pilnvarojums datu nosūtīšanai – migrācijai:

1. jāautorizējas LIZ PS:

<https://liz.vaad.gov.lv/>

ja pieejamas vairākas saimniecības, nepieciešams izvēlēties vajadzīgo saimniecību. Pēc autorizēšanās, labajā augšējā stūrī jāspiež sadaļa «**Mans profils**».

2. Pēc tam jāuzspiež izvēlne «**Sistēmu pilnvaras**».

3. No sarakstā attēlotajām privātajām saimniecību pārvaldības sistēmām **ar ķeksīti jāatzīmē tā sistēma**, kuru Jūs izmantojat, kā arī pilnvarojat savus uzskaitītos datus nosūtīt VAAD LIZ PS ekoshēmu prasību izpildei.

4. Pilnvarojums tiek aktivizēts, nospiežot pogu «**Saglabāt**».

1. Jāspiež „Mans profils”

2. Jāizvēlas „Sistēmu pilnvaras”

3. Jāatzīmē vajadzīgā sistēma

4. Kad pilnvarojums atzīmēts, jāspiež poga „Saglabāt”

Sistēma	Ekoshēmu dati	Izmaiņu datums	Izmaiņu veidijs
> eAgronom eAgronom	<input type="checkbox"/>	-	-
> GEOFACE GeoFace	<input type="checkbox"/>	-	-
> MANS LAUKS Mans lauks	<input type="checkbox"/>	-	-

Kā iesniegt lauku vēsturi VAAD?



Saimniecību pārvaldības sistēmās, kuras izstrādā risinājumu iesniegt VAAD atbilstošu *MS Excel* datni:

«**NextFarming Office**» (AgTech) un «**Agrinavia**»



Turpiniet datu ievadi šajās sistēmās un sekojiet līdz sistēmas uzturētāja sniegtajai informācijai par tālāko rīcību.

Šobrīd notiek darbs, lai nodrošinātu iespēju lauksaimniekiem iesniegt VAAD atbilstošu datni *Excel* formātā.



Kā iesniegt lauku vēsturi VAAD?



LAD EPS pieejamā *MS Excel* datne:

- Autorizējieties LAD EPS
- Sadaļā “Ģeotelpiskais iesniegums (Platību maksājumi)” jāizvēlas apakšsadaļa “Iesniegumu saraksts/Izdrukas”.
- Jāatver aktuālā iesnieguma sadaļa “Izdrukas”
- Lejupielādējiet “Lauku vēstures veidlapa XLS” – atrodas lapas apakšā.
- **Aizpildiet prasīto informāciju**
- Nosūtiet to uz lizps.atbalsts@vaad.gov.lv vai laukuvesture@lad.gov.lv

!!! Lūdzu nedzēst kolonnas, rindas veidlapā



Kā iesniegt lauku vēsturi VAAD?




Lauksaimniecībā izmantojamās zemes pārvaldības sistēma – **LIZ PS** - <https://liz.vaad.gov.lv> :

- Veiciet lauku vēstures ievadi
- Izmantojiet iespēju pārbaudīt ievadīto datu atbilstību kritērijiem
- Iesniedziet ievadītos datus
- Lejupielādējiet atskaiti par ievadīto datu atbilstību
- Jautājumu gadījumos saņemiet atbalstu no mūsu klientu atbalsta dienesta

lizps.atbalsts@vaad.gov.lv vai 6733 6733



Ievadīto/nosūtīto datu pārbaude LIZ PS

 Valsts augu aizsardzības dienests





















[Lauki](#) [Noliktava](#) [Dokumenti](#) [Atskaites](#)

Testa lietotājs

Mans profils [Atslēgties](#)

Lauksaimniecībā izmantojamās zemes pārvaldības sistēma

[Atjaunot visus LAD laukus](#) [Importēt LAD laukus](#) [+ Pievienot lauku](#) [Slāpekļa \(N\) vajadzība](#) [Iesniegt ekoshēmas](#) Lauka gads: 2024

Lauka numurs ▲	Nosaukums	Bloka numurs	LAD kultūraugs	LIZ kultūraugs	Sēšana / stādīšana	Platība (ha)	Gads	Pēdējā aktivitāte	Karte	Darbības
1.	<u>Lūšis</u>	23456-54322		Auzas	10-04-2023	3.00		10-04-2023		 
1.	<u>Krūmčidonijas</u>	34567-43256		Krūmčidonijas	04-10-2023	6.00		04-10-2023		 
1.	<u>Krūmčidonijas2</u>	34565-65432		Krūmčidonijas	16-10-2023	6.00		16-10-2023		 
1.	<u>auzas</u>	43567-65432		Auzas	10-04-2023	3.00		24-05-2023		 
1.	<u>nulles</u>	54678-76543		Auzas, Ķirbji, Āboliņš, sarkanais, Mangolds,...	01-11-2023	0.50		01-11-2023		 
1.	<u>1</u>	43256-76543		Mieži, ziemas	04-09-2023	2.00		09-10-2023		 
1.	<u>2</u>	43234-76543		Mieži, ziemas	04-09-2023	2.00		25-09-2023		 
1.	<u>Pirmdiena</u>	32456-87654		Auzas	09-05-2023	3.00		07-11-2023		 
1.	<u>Tukšais lauks</u>	45674-98765			-	3.00		25-09-2023		 
1.	<u>Papuve</u>	34562-76543		Papuve	17-04-2023	2.00		17-04-2023		 
Kopā					-	30.50		-		

Ievadīto/nosūtīto datu pārbaude LIZ PS

Valsts augu aizsardzības dienests

Lauki Noliktnava Dokumenti Atskaites

Testa lietotājs Mans profils Atslēgties

Lauksaimniecībā izmantojamās zemes pārvaldības sistēma

Lauki > Lauks

Iesniegt ekoshēmas

Atpakaļ uz lauku sarakstu

Pārbaudīt izvēlētos Iesniegt izvēlētos 2.

1. Skaidrojums: Pārbaudīts atbilstošs Konstatētas neatbilstības Iesniegts atbilstošs Iesniegts ar neatbilstībām Nav pārbaudīts Lauka gads: 2024

	Nr.	Nosaukums	Bloka numurs	LAD kultūraugs	Platība (ha)	Karte	Ekoshēmas	Darbības
<input type="checkbox"/>	3	<u>Mieži pie Pētera</u>	53623-35252	(131) Mieži, vasaras	1.83		EKO4 3.	Pārbaudīt Iesniegt
<input type="checkbox"/>	6	<u>Rudzāji</u>	53666-35284	(121) Rudzi	0.7		EKO4	Pārbaudīt Iesniegt

Lauki vienā lapā 10 1-2 no 2 < >

LAD EPS pieejamā *Excel* datne «Lauku vēstures veidlapa XLS»

The screenshot displays the Microsoft Excel interface with the following details:

- Title Bar:** AutoSave is turned off. The file name is 'vaad_liz_lauku_vesture_2024_v3.10.2'.
- Ribbon:** The 'Home' tab is active, showing options for font (Aptos Narrow, size 11), paragraph alignment, and styles.
- Formula Bar:** Cell B2 is selected, and the formula bar is empty.
- Worksheet Grid:** The grid shows columns A through K. Row 1 contains the following headers: 'Darbība*', 'Lauks*', 'Datums*', 'Lietošanas pamats', 'Resursa veids*', 'Resursa nosaukums/veids*', 'ML nosaukums', 'Apstrādātā platība(ha)*', 'Deva*', 'Mērvienība*', and 'Lauka platība(ha)*'. The 'Lauks*' cell in row 2 is highlighted with a green border.
- Taskbar:** At the bottom, there are several colored buttons: 'LAD Lauki' (green), 'AAL Resursi' (purple), 'ML Resursi' (purple), 'Kaļķošanas resursi' (purple), 'Precizā tehnika' (grey), 'Lauku notikumi' (grey), 'Mēslošanas apjoms' (green), and 'Instrukcija' (red).



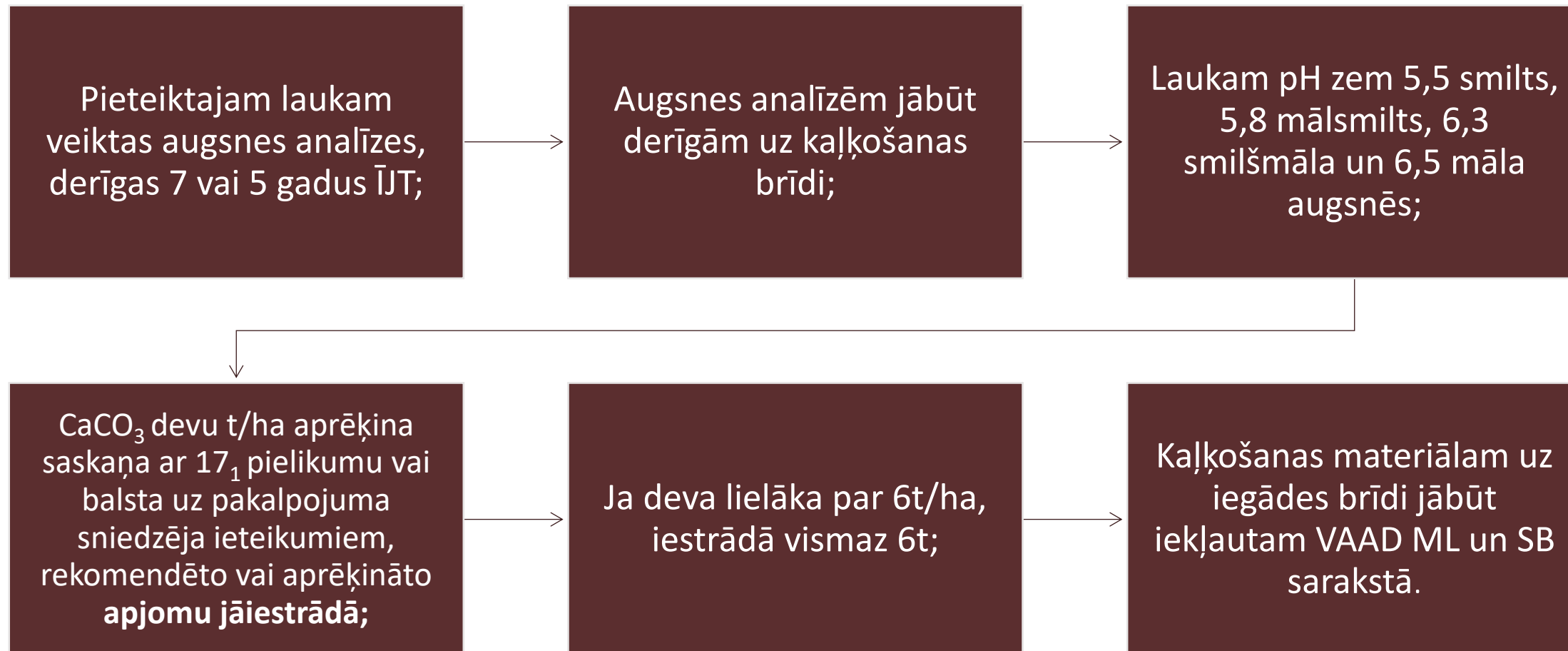
Valsts augu
aizsardzības dienests

Ekoshēmu prasību izpildei iesniedzamā informācija

Oskars Kārkliņš

Augu aizsardzības līdzekļu uzraudzības daļas vecākais inspektors

EKO 2_1 (pamatkaļķošana)



EKO 2_1 uzskaita un iesniedz VAAD

Augsnes analīžu rezultātus (obligāti laukiem kas pieteikti EKO 2_1);

Aprēķināto vai rekomendēto **CaCO₃ devu** t/ha

Kaļķojamā materiāla **nosaukumu un iegādes apjomu** t

Informāciju par pielietoto **kaļķojamā materiāla devu** fiziskās vienībās, **iestrādes datumu, pakalpojuma sniedzēju** (nosaukumu un reģ. nr. ja saņemts pakalpojums)

CaCO₃ rekomendētās devas norādīšana

Lauku vēstures veidlapā (LAD EPS pieejamais Excel)

1	Darbība*	Lauks*	Datums*	Lietošanas pamats	Resursa veids*	Resursa nosaukums/veids*	ML nosaukums
2	Kaļķošana	Garais	25.03.2024		Kaļķošanas_līdzeklis	Rupjie dolomīta milti /CaCO3-99.2%	
3							
4							
5							
6							
7							
8							
9							

Lietošanas pamats
Aizpildāms tikai:
EKO 5_3, jānorāda AAL
lietošanas pamatojums;

EKO 2_1, jānorāda
rekomendētā CaCo3 deva
t/ha.

LIZ PS

Lauks	Kopējā platība (ha)	Apstrādājamā platība (ha)	Aprēķinātā CaCO ₃ deva (kg/ha)	Izmantotā kaļķošanas materiāla deva (kg/ha)	Izmantotā CaCO ₃ deva (kg/ha)	Kopā izlietots (kg)	Dzēst
1. Māris/41467-34011, 2.96ha, (760) Aramzemē sētu ...	2.96	2.96	4520	5000	4880.000	14800.000	
Lauku saraksts	Izvēlēties lauku						
Kopā	2.960	2.960			4880.000	14800.000	

EKO 4 (minimālā augsnes apstrāde)

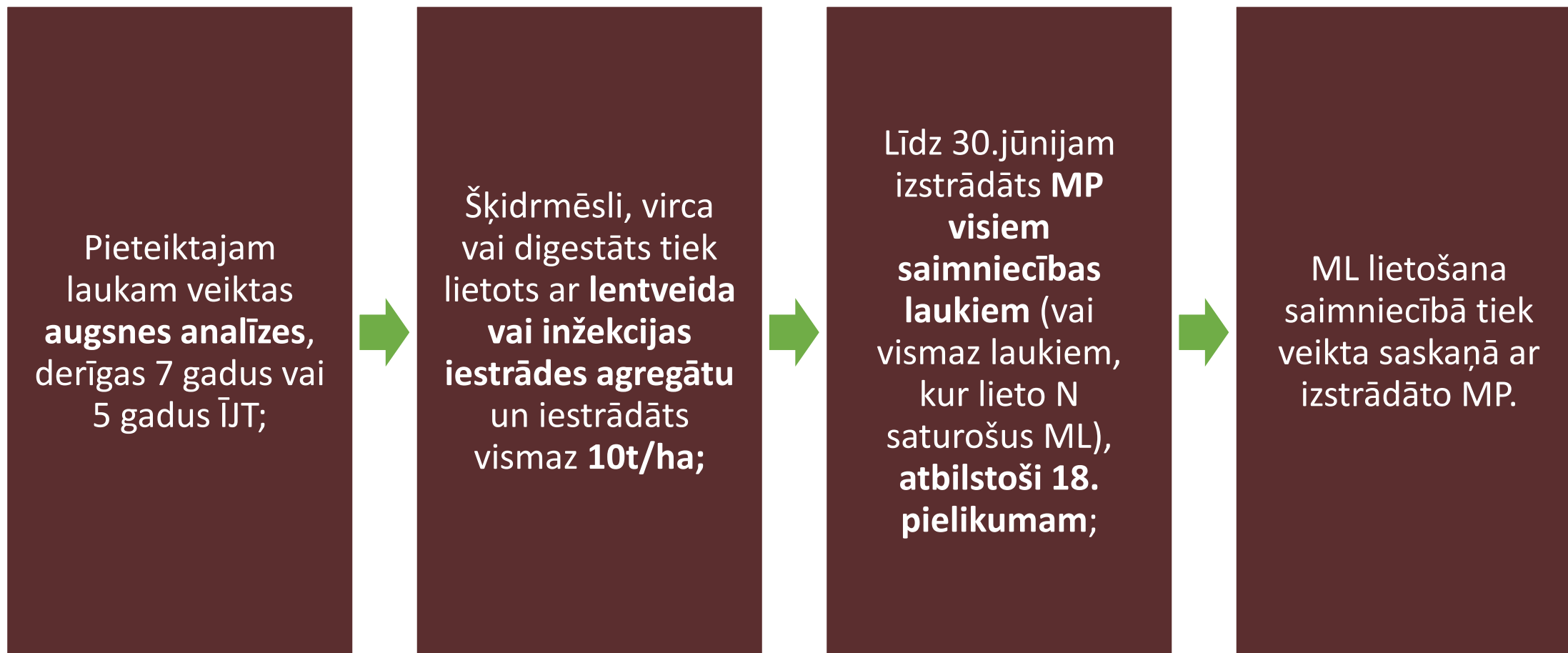
Herbicīdus laukā lieto, ievērojot **markējumu prasības, ne vairāk kā 2 reizes periodā no 1. janvāra līdz ražas novākšanai;**



Uzskaita un iesniedz:

- iegādāto un izlietoto herbicīdu **nosaukumu** un **apjomu** (L vai kg).
- laukā pielietoto herbicīdu **devu** (L vai kg/ha) un apstrādāto **platību**;
- herbicīdu **lietošanas datumu**;
- **ražas novākšanas datumu**.

EKO 5_1 (precīzā organiskā mēslojuma iestrāde)



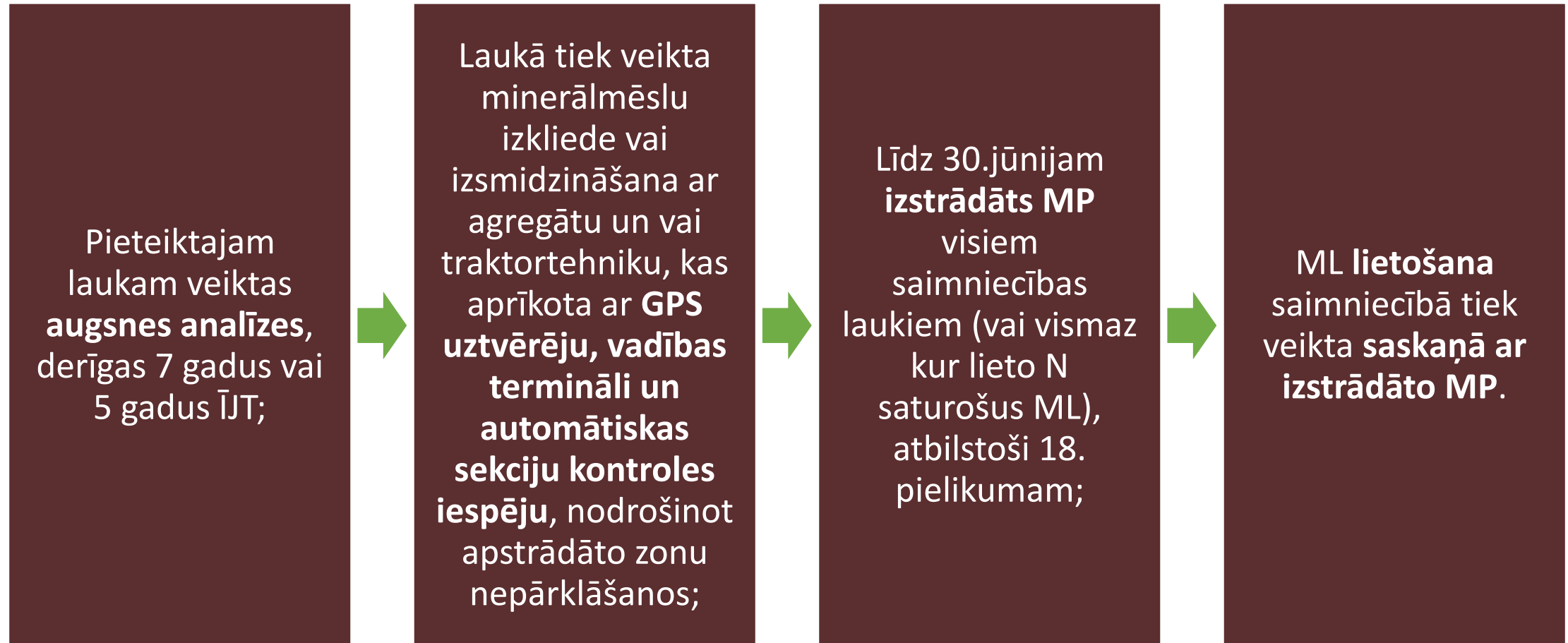
EKO 5_1 uzskaita un iesniedz (par laukiem kur lieto N)



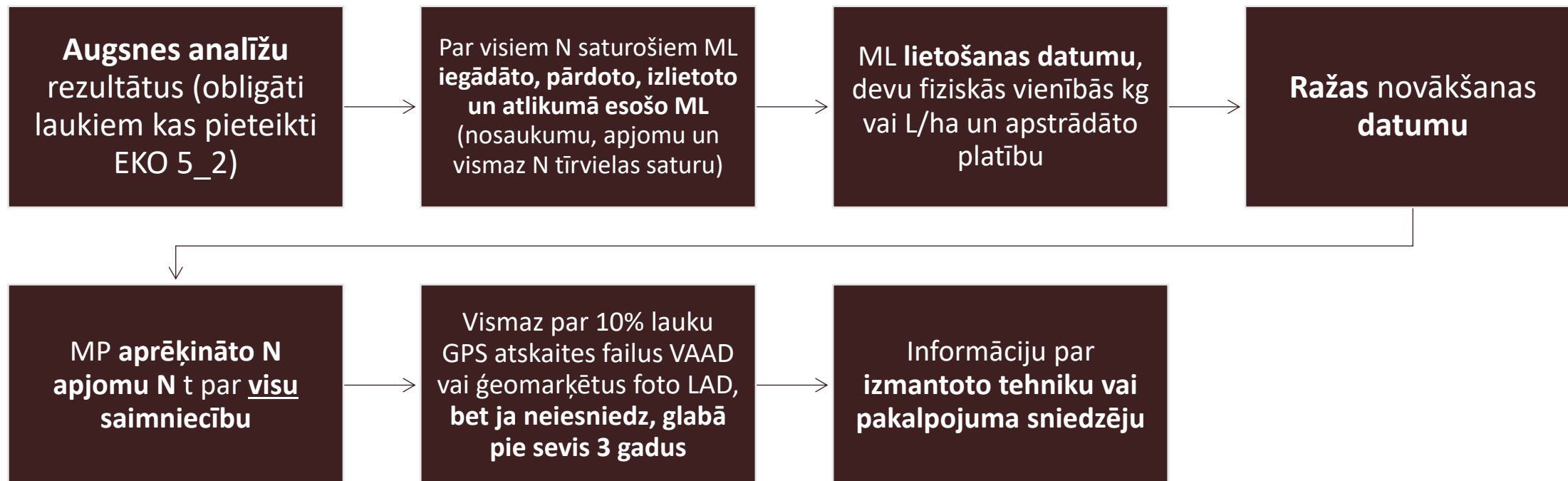
EKO 5_1 (precīzā organiskā mēslojuma iestrāde)



EKO 5_2 (precīzā minerālmēslu lietošana)



EKO 5_2 uzskaita un iesniedz (par laukiem kur lieto N)



EKO 5_1 un 5_2 Slāpekļa (N) apjoma iesniegšana

Lauku vēstures veidlapa

	A	B
1	Kopējais plānotais saimniecības slāpekļa apjoms, t*	
2		
3		
4		
5		
6		
7		
8		
9		
10		
11		

Ievadiet kopējo plānoto N apjomu tonnās

Mēslošanas apjoms

LIZ PS

Importēt LAD laukus + Pievienot lauku **Slāpekļa (N) vajadzība**

Slāpekļa (N) vajadzība

- Lauku vēstures atskaite >
- Noliktavas atskaite >
- Ražas atskaite >
- Ekoshēmu atskaite >
- Slāpekļa (N) vajadzība >**
- Dokumenti >

Gads: 2024

Kopējais plānotais saimniecības slāpekļa apjoms no LIZ mēslošanas plāniem, t: 1.782

Mēslošanas plāni sagatavoti ārpus LIZ pārvaldības sistēmas

Kopējais plānotais saimniecības slāpekļa apjoms, t*:

Kopējais pieļaujamais saimniecības slāpekļa apjoms, t: 219.813

Faktiskais saimniecības slāpekļa apjoms, t: 2.033

Saglabāt

EKO 5_3 precīzā AAL lietošana

- Pieteiktajam laukam veiktas augsnes analīzes, derīgas 7 gadus vai 5 gadus ĪJT;
- Laukā tiek veikta AAL lietošana ar agregātu un vai traktortehniku, kas aprīkota ar **GPS uztvērēju, vadības termināli un automātiskas sekciju kontroles iespēju**, nodrošinot apstrādāto zonu nepārklāšanos;
- AAL lietojums tiek veikts ar **sertificētu smidzinātāju**;
- AAL lieto atbilstoši norādēm marķējumā;
- AAL lietojumam jābūt pamatotam!



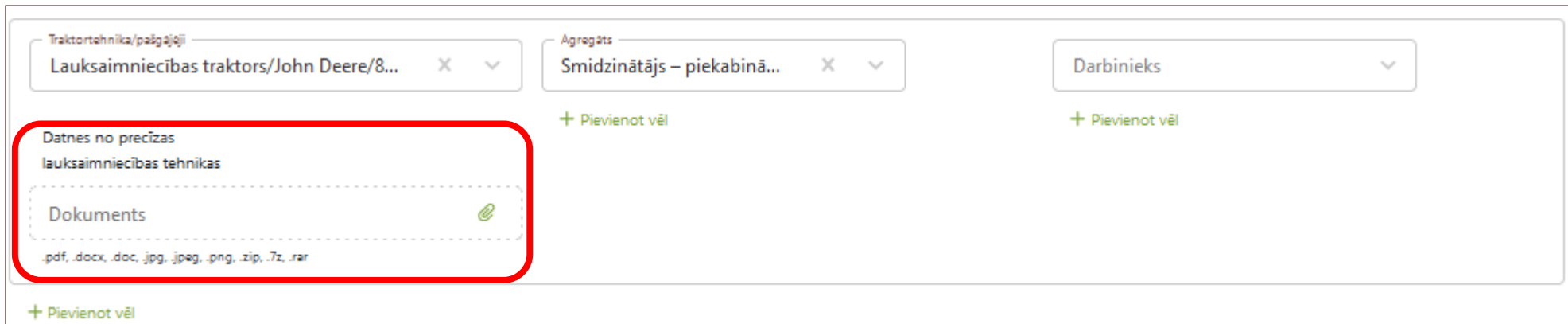
EKO 5_3 uzskaita un iesniedz (par pieteiktajiem laukiem)

- Augsnes analīžu rezultātus (obligāti laukiem kas pieteikti EKO 5_3);
- Iegādāto, izlietoto un krājumā esošo AAL nosaukumu un apjomu l vai kg;
- AAL lietošanas pamatojumu;
- AAL lietošanas datumu, pielietoto devu L vai kg/ha un apstrādāto platību;
- Ražas novākšanas datumu;
- Vismaz par 10% lauku GPS atskaites failus VAAD vai ģeomarķētus foto LAD, **bet ja neiesniedz, glabā pie sevis 3 gadus;**
- Informāciju par izmantoto tehniku vai pakalpojuma sniedzēju.



GPS atskaišu failu iesniegšana VAAD

1. Jāeksportē dati no termināļa;
2. Visus failus, kas iegūti no termināļa, jākonvertē uz saspiesto mapi;
3. Jāpievieno LIZ PS lauka notikumam (vēlams norādīt izmantoto tehniku);



4. Informāciju var glabāt saimniecībā un uzrādīt pēc inspektora pieprasījuma. Informāciju jāuzglabā vismaz 3 gadus!

Uzskaites iesniegšana VAAD (LIZ PS)

Uzskaitītā informācija jāiesniedz līdz 2024. gada 5. novembrim!

Ar likmes samazinājumu līdz 2024. gada 20. novembrim!



LIZ PS atbalsta komanda:

tālr. **6733 6733**

lizps.atbalsts@vaad.gov.lv



Pirms tiešraides saņemtie jautājumi

- **Vai VAAD derēs *Excel*, ko saimniecība vadījusi gadiem?**
 - Nē. Atbilstoši MK 198 noteikto Ekoshēmu prasību izpildei nepieciešams LAD EPS pieejamais excel.
- **Vai VAAD ir pieeja saimniecību profiliem privātajās sistēmās?**
 - Nē. Ja lauksaimnieks ir pilnvarojis privāto sistēmu, tad uz LIZ PS tiek nosūtīti ekoshēmu administrēšanai nepieciešamie dati. VAAD darbiniekiem nav piekļuves lauksaimnieku profiliem privātajās sistēmās.
- **Vai būs LIZ PS savienojums ar eAgronom?**
 - Plānots, ka būs. Izstrādes komandas strādā pie datu apmaiņas. Šonedēļ plānots, ka abas sistēmas sāks apmaiņu par lauku datiem, kam sekos notikumi un resursi.
- **VAAD inspektori pieprasa pieeju saimniecības E-Agronom datiem. Kā varam būt droši, ka nebūs sankcijas par noliktavu neprecizitātēm, utt, ja informācija ir jāsniedz tikai par lauku lietojumu, nevis par noliktavām, utt?**
 - Pārbaudē uz vietas inspektoriem jāredz tikai aizpildītā lauku vēstures uzskaitē, nav jādod inspektoram sistēmas piekļuves tiesības privātajai sistēmai.
 - Saskaņā ar MK 198 jāsniedz informācija gan par iegādātiem, gan izlietotiem resursiem. Pretendenta atbilstība tiek vērtēta pēc tā, vai resurss lietots pareizi.



Pirms tiešraides saņemtie jautājumi

- **Vai augsnes analīzes joprojām ir jāvada LIZ PS?**
 - Ja informācija iesniegta pagājušajā gadā, atkārtoti tā nav jāievada.
Tomēr aicinām pārlicināties vai augsnes analīžu rezultātu pārklājums atbilst aktuālajiem LAD pieteiktajiem laukiem 2024. gadā.
- **Vai par mēslojumu arī jāatskaitās, ja esmu pieteicies EKO4 un EKO5 precīzajai smidzināšanai?**
 - Nē
- **Uz kādu termiņu attiecas 2 herbicīdu smidzinājuma ierobežojums (EKO4)?**
 - No 2024. gada 1. janvāra līdz ražas novākšanai



Pirms tiešraides saņemtie jautājumi

- **Kur jāiesūta/jāpievieno precīzās smidzināšanas faili? Vai var visus kopā kaut kur pievienot nevis katram laukam atsevišķi?**
 - Jāpievieno konkrētajam notikumam (notikumu var reģistrēt vairākiem laukiem vienlaicīgi). Atgādinām, ka precīzās smidzināšanas failu iesniegšana nav obligāta, tos var uzglabāt saimniecībā un uzrādīt pēc pieprasījuma, ja saimniecībā tiek veikta pārbaude uz vietas.
- **Vai, vadot AAL smidzinājumus LIZ PS katram laukam, ar roku jāvada hektāri, kuri ir reāli apstrādātie (bez aizsargjoslām)? Kaitinoši pie katra uzdevuma šo labot.**
 - Faktiski apstrādātā platība var atšķirties no deklarētās platības vairāku iemeslu dēļ (apstrādāts daļēji, GPS dati, AAL ir dažādi aizsargjoslu platumi u.c.). Sistēmā šobrīd nav cita veida, kā no lietotāja saņemt pareizu informāciju.



Pirms tiešraides saņemtie jautājumi

- **Vai LIZ PS sistēmā jānorāda arī papuvju apstrādes datumi un joslu pļaušanas datumi?**
 - Informācija par papuvju apstrādi jānorāda gadījumos, ja lauks pieteikts kādam no EKO5 atbalsta veidiem. Informācija LIZ PS par joslu pļaušanu ekoshēmu prasību izpildei nav jānorāda. To var darīt, ja vēlas aizpildīt pilnu lauka vēsturi.
- **Kā norādīt AAL krājumu izmaiņas priekš EKO5? Ja jāvada pvz, no kura datuma sākot? Ko darīt, ja ir jau krājumi no iepriekšējā gada?**
 - Pavadzīmju pievienošana nav obligāta. Jāiesniedz informācija par iegādātajiem AAL, krājumu izmaiņas veidojas no laukiem pievienotajiem notikumiem par AAL lietošanu.
- **LIZ PS noliktavā neatrodu kā var izdzēst resursu ierakstu, kurš ievadīts kļūdaini?**
 - Noliktavā dzēšana nav iespējama, bet ar funkcionālajām darbības pogām +/- resursu apjomu var palielināt/samazināt. Sistēmā pēc noklusējuma ir aktivizēts filtrs «nerādīt resursus bez atlikuma».




Pirms tiešraides saņemtie jautājumi

- **Vai un kur jānorāda kodnes patēriņš?**

- Ekoshēmu prasību izpildei netiek prasīta informācija par lietotajām kodnēm! Ja lauksaimnieks pilnas uzskaites nolūkā vēlas šādu informāciju norādīt, to iespējams izdarīt sadaļā «Noliktava», izvēloties darbību «+Pievienot apstrādes notikumu»


- **Par 2024/2025 rudens sezonas uzskaites ievadīšanas iespējām**

- Ja 2025.gadā deklarēto lauku kontūrs un platība būtiski (<10%) neatšķirsies no 2024.gada sezonā deklarētajiem laukiem, informāciju var vadīt jau šobrīd. Citos gadījumos lūdzam sagaidīt jauno pieteikšanās kārtu 2025.gada pavasarī.



Jautājumi no tiešsaistes skatītājiem

1. Jautājums par mēslošanas plānu pārnesi no eAgranom uz VAAD LIZ PS - vai tur ir rasta savstarpējā sapratne par devu aprēķiniem un varēs izmantot eAgranom datus no lauku vēstures?
2. Jautājums par noliktavu - vai tā arī tiek pārnesta no eAgranom un VAAD - ar visiem atlikumiem, kustību?



Jautājumi no tiešsaistes skatītājiem

3. Kā dēvēt govju šķidrmēslus vadot LIZ sistēmā?

Atbilde:

Lauki Noliktava Dokumenti Atskaites

tojamās zemes pārvaldības sistēma

valdības sistēmu, un vēlaties to pilnvarot nosūtīt datus uz LIZ pārvaldības sistēmu, lūdzu doties uz sadaļu [Sistēmu pilnvaras](#).

tā veikti pielāgojumi likumdošanas izmaiņām. Sistēmas darbības jaunākais ceļvedis pieejams [te](#).

as 2024. gada laukiem sēšanas notikums nav obligāts. Jautājumu gadījumā sazinieties ar VAAD: 67336733, lizps.atbalsts@vaad.gov.lv

Resurss *
Mēslošanas līdzeklis

Veids *
Kūtsmēsli

Iepirktie kūtsmēsli

Kūtsmēsļu analīze *
Nē

Ganāmpulka nr.


Novietnes nr. un adrese

Dzīvnieku veidi
Lopi Kopā: 0

Dzīvnieki *
Slaucamā gov, izslaukums mazāks par 6000 ... Kūtsmēsļu paveids *
Šķidrie kūtsmēsli Skaits, gab *


Kūtsmēsļu daudz: no viena dzīv, kg *
17000 Dzīvnieka atraš. laiks novietnē, mēn. * Kopējais kūtsmēsļu daudzums, kg

Sastāvs
N, kg/t ** 4,1 P2O5, kg/t * 1,4 K2O, kg/t ** 2,8



Jautājumi no tiešsaistes skatītājiem

4. Vai no LAD lauku platības ir jārēķina nost aizsargjoslas platības? Ja ML un AAL tiks norakstīti uz visas platības, kura ietver arī aizsargjoslas, vai būs problēmas, sodi, sankcijas?
5. Ja ir bijusi fiziskā kontrole par ekoshēmām, vai atkārtoti jāliek bildes LIZ sistēmā?
6. Vai ir iespējams VAAD EXCEL vienlaicīgi ievadīt info par visiem vienas kultūras laukiem?




Jautājumi no tiešsaistes skatītājiem

7. Vai VAAD excel tabulā var pievienot opciju filtrēt? lai var sargrupēt pa kultūrām vai konkrētiem reģioniem?

8. Vai LIZ PS jāievada dati par veiktajiem notikumiem uz laukiem šī gada rudenī, kas attieksies uz 2025.g.?

9. Jautājums - šis atjauninājums ir jau pieejams ar sadaļu eko shemas?

10. Kad būs iespēja LIZ pārvaldības sistēmā pārbaudīt vai ekoshēmas atbilst notiekumiem? Dati visi jau ir savadīti, taču šobrīd sistēma šādu pārbaudi vēl nepiedāvā. Tāpat arī nepiedāvā datus iesniegt.




Jautājumi no tiešsaistes skatītājiem

11. Vai privātās sistēmas informāciju nosūtīs pēc pieprasījuma konkrētiem laukiem vai visu? Jo- savā pusē visu vadu zem viena lietotāja, bet juridiski ir 3 personas.

12. Ja deva ir 1 l/ha, bet uz lauka ir izlietots 1,001 l/ha vai tas būs vērtēts kā pārkāpums?

13. Vai mēslošanas plāns ir sagatavojams brīvā formā? T.i. attiecīga kultūra, plānotā raža, deva atbilstoši MK. Summa uz saimniecību. Vai mēslošanas plāns drīkst pārsniegt faktiski realizēto?




Jautājumi no tiešsaistes skatītājiem

14. Vai ir plānots samazināt birokrātiskās prasības lauksaimniekiem?

15. Labdien, vai šis viss attiecas arī uz BIO?

16. Kur var redzēt iesniegtās fotogrāfijas? Kā var saglabāt fotogrāfijas neiesniedzot LAD saglabājot uz viņām geo marķējumu?

17. Ja visi saimniecības smidzinātāji ir sertificēti un operātoriem ir operātoru apliecības, vai pildot lauku vēsturi pie darbībām ir jānorāda smidzinātājs un operātors?




Jautājumi no tiešsaistes skatītājiem

18. Dabā apstrādājamā platība atšķiras no LAD. Nereti tiek nosmidzināta lielāka platība nekā LAD. Kā to vērtēs VAAD?

19. Jāņem vērā, ka gan LIZ pārvaldības sistēmā importētajiem laukiem, gan LAD excel izdrukā ir lauka kopējā platība, bet daudzām saimniecībām ir dažādi ainavu elementi, laukmales utt.

20. Vai Augsnes analīzes datus jāiesniedz katru gadu, vai arī tie saglabāsies no iepriekšējiem iesniegumiem?




Jautājumi no tiešsaistes skatītājiem

21. Ja pilda LIZ pārvaldības sistēmu, tad atbalstam par 5.3 eko. Var no traktora termināla pilnīgi visus failus par smidzinājumiem (visiem laukiem) vienā mapē pieliek klāt vienam laukam?

22. LIZ PS ievadot smidzinātāja identifikācijas nr., sistēma ievadīja iegādes datumu un neļauj to labot. Norādītajā datumā gads nav pareizs. Kāpēc šo neļauj labot ar roku?

23. Noliktava LIZ sistēma nav pārskatāma, Jo visu saraksta, bet noliktavā pēc tam redzu, ka NPK nesakrīt. Vienā pozīcijā pietrūkst, otrā , pāri paliek!.




Jautājumi no tiešsaistes skatītājiem

24. Un vēl nez cik reizes jāievada apliecības nr. Ja 1x ievada, vai tad nepietiek!?

25. 2 herbicīdi, tas domāts arī ja 2 herbicīdi tiek lietoti vienā smidzinājumā vai kltad, ja divi atsevišķi smidzinājumi

26. Ja saimniecība ir pieteikusies EKO5_3, ir atbilstošs traktors, miglotājs, bet pretgliemežu granulas izkaisītas ar kaisītāju, kas nav ar precīzajām tehn.- vai par šiem laukiem varēs saņemt atbalstu?




Jautājumi no tiešsaistes skatītājiem

27. Bet ja notiek pārsēja ? Pavasarī? piemēram pirms pārsējas esmu nomiglojis ar herbicīdu, man tur bijis rapsis vai kvieši, pavasarī nomigloju bet izdomāju pārsēt? neatbilstība ha sanāks šā vai tā

28. Tad šogad nevarēs savu excel failu nosūtīt? Viņu jāievada Lad eps? Lai saņemtu atbalstu par minimālo apstrādi?


29. Vai pareizi saprotam, ka piesakoties tikai 5. ekoshēmas precīzajai AAL lietošanai, ir jāiesniedz ražas novākšanas datums?

30. kāpēc LIZ nav redzama EKO shēmu panelis?



Jautājumi no tiešsaistes skatītājiem

31. Dati par ražām noliktavās vēl joprojām jāraksta manuāli? Automātiski netiek ielikts noliktavā?
32. Ja piesakās tikai minimālajai augsnes apstrādei, tad visa šīs muļķības var nepildīt?
33. Vai VAAD LIZ PS šobrīd ir iespējams norādīt iekārtu, kas ir saimniecībā, un neklikšķināt to pie katra lauka atkārtoti?
34. Man datorā esošā Excel versija nebija saderīga ar LAD EPS Excel faila versiju, nebija iespējams to aizpildīt, jo neparādījās viss, kam bija jāparādās (šūnu sasaistes..).
35. Vai varat parādīt kur meklēt fotogrāfijas? Es neatrodu. foto ir iesūtīti caur LAD aplikāciju neautorizējoties.



Jautājumi no tiešsaistes skatītājiem


36. Vai saimniecība var saņemt 5.3 atbalstu, ja ziemas kvieši ar herbicīdu migloti rudenī ar precīzo smidzinātāju un posmā no 1 janv. līdz ražas novākšanai AAL netiek lietoti.

37. Ja EKO5 mēslošanā lietots atbilstošs izklieģētājs, bet 1x izsmidzināts KAS-32 ar miglotāju, kas nav ar precīzajām tehn. - vai par šādu lauku var saņemt atbalstu?

38. Kāpēc EKO5 jānorāda ražas novākšanas datums? VAAD mājaslapā, ZM skaidrojumos tas nav prasīts.


39. Vai pavasarī pārsējot ziemāju platību ar vasarājiem, pirms pārsēšanas smidzinātais glifosāts arī skaitīsies herbicīda smidzinājums?

40. Kur norādāms ražas novākšanas datums Excel tabulā?



Jautājumi no tiešsaistes skatītājiem

41. Tad sanāk, ka no nākama gada nav foto jāiesūta LAD aplikācijā par tiešo sēju un precīzo tehnoloģiju?
42. Ja nelietoju AAL un mēslošanas līdz. vai man visiem laukiem jānorāda ražas novākšana (pļaušana, grābšana, presēšana, ietīšana plēvē) zālāju laukiem?
43. Kāpēc pie ražas novākšanas uzdevuma nevar pievienot vairākus laukus vienā datumā?
44. Bija solījums, ka pietiks ar ražas novākšanas datumu un ražas apjomu neprasīs?



Jautājumi no tiešsaistes skatītājiem

45. Bet kā to izdarīt par visiem atlasītajiem viena kultūrauga laukiem vienlaicīgi? Nav iespējams iekopēt/pārkopēt neko, kas ir definētajā šūnā.

46. Ja AAL smidzinājumu veic ārpalpojums (kaimiņu saimniecība), vai smidzinātāju un operatoru arī jāpievieno pie tehnikas saraksta?

47. LIZ PS sistēmā nav ailes ražas apjomam, tāpēc arī ir jautājums par to, kāpēc nevar vairākiem laukiem reizē ielikt vienu uzdevumu?

48. Ja es izmantoju E-Agranomu, veicu tur AAL izlietošanas uzskaiti, sēšanas darbus, un arī ražas novākšanu - Tad sanāk, ka ar to pietiek? Un nav jāpilda LIZ platformā prasītā informācija!?



Valsts augu
aizsardzības dienests

Paldies par uzmanību!

www.vaad.gov.lv

LIZ PS atbalsta komanda:

tālrunis **6733 6733**

lizps.atbalsts@vaad.gov.lv