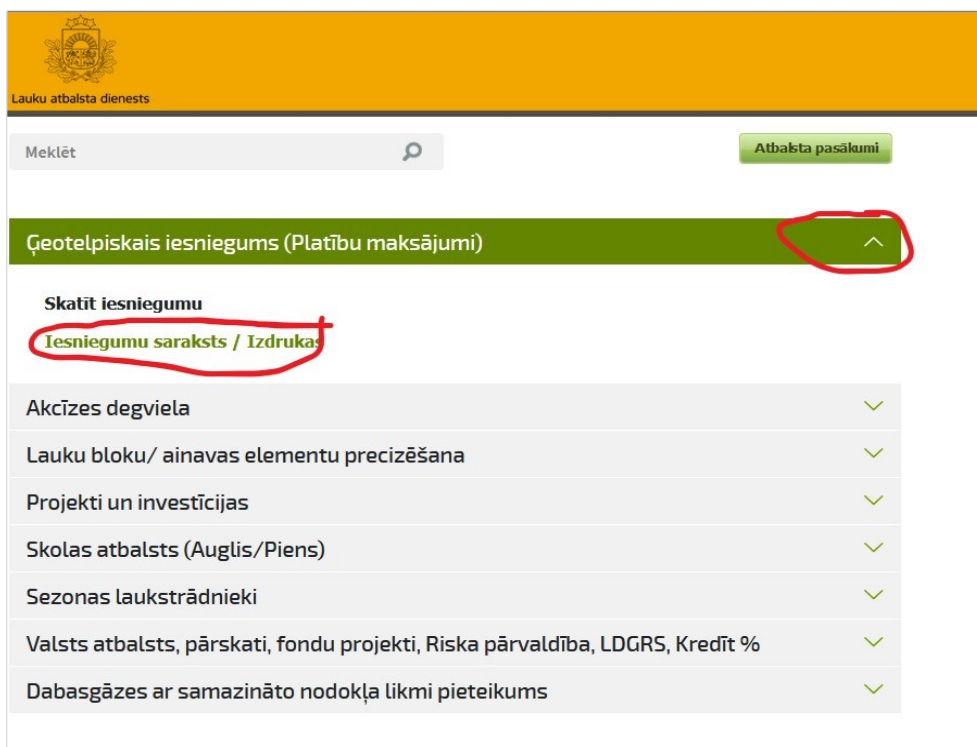


Lauku vēstures veidlapa *Excel* formātā **EKO 2_1** (pamatkaļķošana) un **EKO 4** (par saudzējošu lauksaimniecības praksi) prasību izpildei

Lauku vēstures veidlapa *Excel* formātā pieejama Lauku atbalsta dienesta Elektroniskās pieteikšanās sistēmā <https://eps.lad.gov.lv> (turpmāk - LAD EPS). Jautājumu gadījumā par piekļuvi <https://eps.lad.gov.lv> vai sistēmas lietošanu lūdzam sazināties ar:

- ZM Klientu apkalpošanas centru izmantojot konsultatīvo tālruni: 67095000, vai rakstot e-pastu uz pasts@lad.gov.lv;
- Saimniecībai tuvāko [Lauksaimniecības pārvaldes reģionālo nodaļu](#).

1. Jāautorizējas [LAD EPS](#).
2. Sadaļā **“Ģeotelpiskais iesniegums (Platību maksājumi)”** jāizvēlas apakšsadaļa “Iesniegumu saraksts/Izdrukas”.



Lauku atbalsta dienests

Meklēt Atbalsta pasākumi

Ģeotelpiskais iesniegums (Platību maksājumi) ^

Skatīt iesniegumu

Iesniegumu saraksts / Izdrukas

- Akcīzes degviela ∨
- Lauku bloku/ ainavas elementu precizēšana ∨
- Projekti un investīcijas ∨
- Skolas atbalsts (Auglis/Piens) ∨
- Sezonas laukstrādnieki ∨
- Valsts atbalsts, pārskati, fondu projekti, Riska pārvaldība, LDGRS, Kredīt % ∨
- Dabaszāģes ar samazināto nodokļa likmi pieteikums ∨

Jāatver aktuālā iesnieguma sadaļa “Izdrukas”



Lauku atbalsta dienests


Ģeotelpiskais iesniegums

∨ Iesniegumu saraksts / Izdrukas

Klienta atsaukmes par EPS

Periods	Nosaukums	Iesnieguma numurs	E-iesnieguma statuss	Administrēšanas statuss	Iesniegšanas datums	Izdrukas	Pie At
2024	Ģeotelpiskais iesniegums	082402614	Pieņemts apstrādei	Nodots izskatīšanai	21.05.2024 11:04	Izdrukas	

3. Jāveic “Lauku vēstures veidlapa XLS” lejupielāde, saglabājot veidlapu datorā.

 **Ja persona pārstāv vairākas saimniecības vai ir vairāku saimniecību īpašnieks, saimniecības ģeotelpiskā iesnieguma sadaļu!**

Izdrukas Excel/CSV formātā

Lauksaimniecībā izmantojamās zemes uzskaitē XLSX

Ģeotelpiskais iesniegums CSV

1. Lauksaimniecībā izmantojamās zemes uzskaitē CSV
2. ISIP deklarētās kaņepju sējplatības CSV
3. Natura 2000 mežiem pielikums CSV
4. Ekoshēmas CSV

LIZ Kartes izdrukas

1. Ģeotelpiskais iesniegums

NIM Kartes izdrukas

Iesniegumā nav neviena Natura 2000 meža lauks

Pieteikuma dati *.shp formātā

1. Platību maksājuma iesniegto lauku .shp fails
2. Platību maksājuma bloku.shp fails

Lauku vēstures veidlapa XLS formātā


Lauku vēstures veidlapa XLS

4. Veidlapa jāaizpilda un **jāiesniedz** VAAD (lizps.atbalsts@vaad.gov.lv) vai LAD (laukuvesture@lad.gov.lv) **līdz 5.novembrim**. Pārbaudes laikā pēc inspektora pieprasījuma jāuzrāda aktuālā informācija.

Veidlapas aizpildīšanas instrukcija ir pieejama veidlapas sadaļā “Instrukcija”.

A	B	C	D	E	F	G	H	I	J	K	L
1	Pamācība veidlapas “Lauku vēsture” aizpildīšanai										
2											
3	Veidlapa izstrādāta un pamācība sagatavota saskaņā ar Ministru kabineta 2023. gada 18. aprīļa noteikumu Nr. 198 “Tiesu maksājumu piešķiršanas kārtība lauksaimniekiem” 146. un 155.punktā minētās lauku vēstures elektroniskās veidlapas aizpildīšanu.										
4											
5											
6	Veidlapu paredzēts aizpildīt										
7											
8	Ja pretendents ir pietelcieš ekoshēmas atbalstam :										
9	• par ekoloģiski nozīmīgu platību (pamatkaļķošana);										
10	• par saudzējošu lauksaimniecības praksi (minimālā augsnes apstrāde, joslu apstrāde vai tiešā sēja);										
11	un neizmanto elektroniskās uzskaites sistēmas ekoshēmu atbalstam nepieciešamās informācijas uzskaitē un iesniegšanai Valsts augu aizsardzības dienestā.										
12											
13											
14	Uzmanību! Veidlapu nevar aizpildīt situācijās, ja atbalsta pretendents ir pamatkaļķošana un herbicīdu smidzināšanas pakalpojumu sniedzējs. Ja atbilstat šim kritērijiem, lūdzu sazināties ar Lauksaimniecībā izmantojamās zemes pārvaldības sistēmas atbalsta dienestu:										
15											
16	lizps.atbalsts@vaad.gov.lv										
17											
18											
19	Lauku vēstures elektronisko veidlapu var izmantot arī ekoshēmas atbalstam par slāpekļa un amonjaka emisiju un piesārņojumu maziņošu lauksaimniecības praksi nepieciešamās informācijas uzskaitē (EKO 5_1, 5_2 un 5_3). Veidlapu var izmantot arī vispārīgai lauku vēstures uzskaites veikšanai saimniecībā.										
20											
21											
22	Veidlapas iesniegšanas kārtība:										
23											
24	Ja veidlapu aizpildiet iepriekš uzskaitīto ekoshēmu prasību izpildei, veidlapa jāaizpilda un jāiesniedz līdz 5. novembrim :										
25											
26	• Valsts augu aizsardzības dienestā, nosūtīt elektroniski uz lizps.atbalsts@vaad.gov.lv										
27	• Lauku atbalsta dienestā, nosūtīt elektroniski uz laukuvesture@lad.gov.lv										
28											
29	Jautājumu gadījumā lūdzu sazināties ar Valsts augu aizsardzības dienestu:										
30	7336733, 27338864 lizps.atbalsts@vaad.gov.lv										
31											

AAL Resursi ML Resursi Citi resursi Precizā tehnika Lauku notikumi Mēģošanas apjoms **Instrukcija**

 **Lauku vēstures elektronisko veidlapu var izmantot arī ekoshēmas atbalstam par slāpekļa un amonjaka emisiju un piesārņojumu mazinošu lauksaimniecības praksi (EKO 5_1, 5_2 un 5_3) nepieciešamās informācijas uzskaitēi un iesniegšanai saskaņā ar Ministru kabineta 2023.gada 18.apriļa noteikumu Nr.198 “Tiešo maksājumu noteikumi” 161.4. un 163.4.punktu:**

veidlapai jābūt aizpildītai līdz 30. jūnijam, 31. augustam un 5. novembrim, par notikumiem, kuri veikti līdz attiecīgi 25. jūnijam, 26. augustam un 31. oktobrim (pārbaudes laikā pēc inspektora pieprasījuma jāuzrāda aktuālā informācija).

Aizpildītā veidlapa **jāiesniedz VAAD** (lizps.atbalsts@vaad.gov.lv) **vai LAD** (laukuvesture@lad.gov.lv) **tikai vienu reizi sezonā līdz 5. novembrim!**